प्रभागातील विविध सुविधांचे तुलनात्मक विश्लेषण

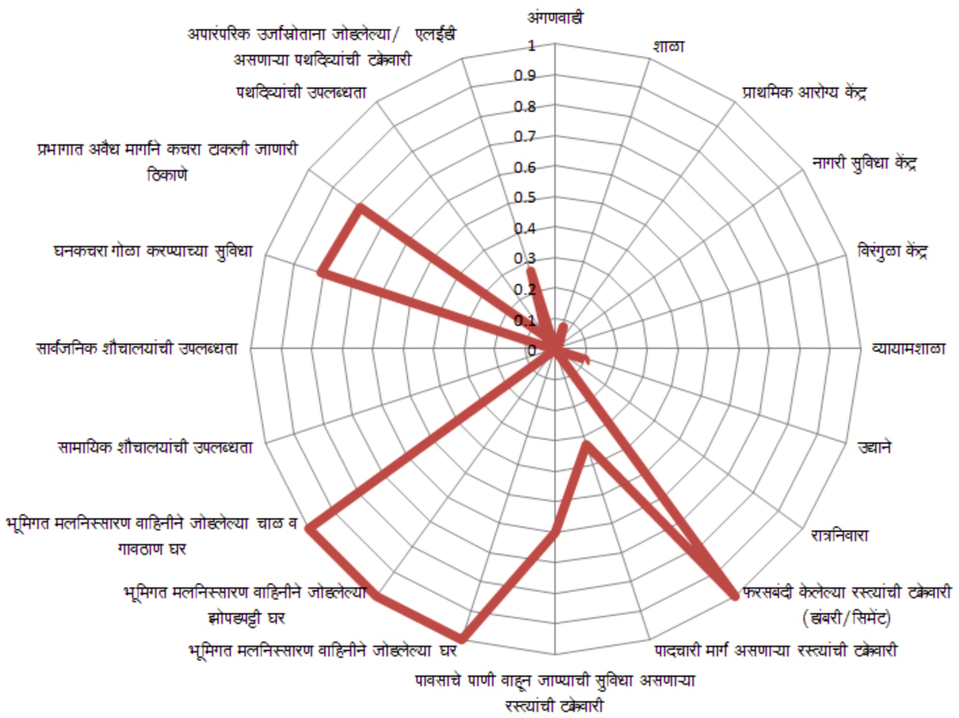

क्षेत्रीय कार्यालयाने करावयाची कामे 2016-17

नागरिकांनी सुचवलेली कामे

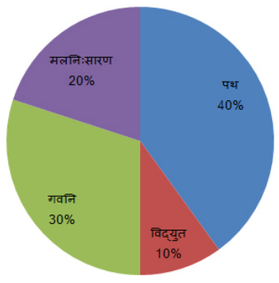

	₹ लाख
पथ	20
विद्युत	5
गवनि	15
मलनिःसारण	10
एकूण	50

क्षेत्रीय कार्यालयाने प्रस्तावित केलेली कामे

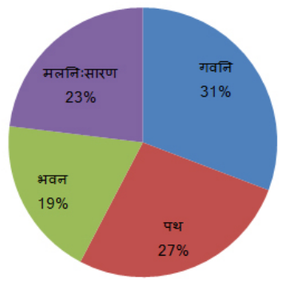

	₹ लाख
गवनि	40
पथ	35
भवन	25
मलनिःसारण	30
एकूण	130

पुणे मनपाचे अंदाजपत्रक पथदर्शी, परिणामलक्षी, लोकोपयोगी आणि सहभागी म्हणजेच 'स्मार्ट' बनविण्यासाठी हा उपक्रम पुणे मनपा आणि पर्यावरण शिक्षण केंद्र यांच्या संयुक्त विद्यमाने राबविण्यात येत आहे.
अधिक माहितीसाठी संपर्क : Email: ceeurban@ceeindia.org, फोन 020-27298860, 27298861

अद्वितीय & Unique

पुणे महानगरपालिका

एमआयटी - केलेवाडी

कोथरूड क्षेत्रीय कार्यालय

प्रभाग क्र.२६

प्रभाग क्षेत्रफळ, लोकसंख्या स्थिती

प्रभागाचे क्षेत्रफळ	2.05 चौ. किमी
प्रभागाची लोकसंख्या	31234
प्रभागातील झोपडपट्टीचे क्षेत्रफळ	1245.39 चौ. मी

प्रभाग 26 साठी तरतुद 2016-17 (₹ लाख)	
क्षेत्रिय कार्यालयाने करावयाची योजनेतर/योजनांतर्गत काम	130
नागरिकांनी सुचवलेली योजनेतर/योजनांतर्गत कामे	50
एकूण	180

माननीय नगरसेवक मा.श्रीमती जाधव अश्विनी तुकाराम मा. मानकर दिपक

WISE निर्देशांक नुसार पुणे प्रभाग निहाय विकास नकाशा

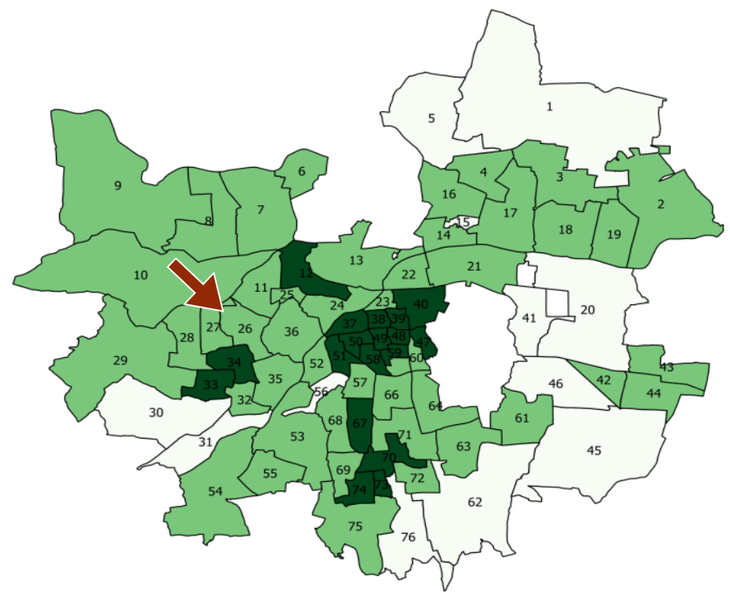

प्रभाग 26
WISE निर्देशांक
समग्र स्कोर **0.78**

विकास प्रमाण	WISE स्कोर
अविकसित प्रभाग	0.55 ते 0.675
विकसनशील प्रभाग	0.675 ते 0.80
विकसित प्रभाग	0.80 ते 1

WISE निर्देशांकाचा मुख्य उद्देश हा महानगरपालिका बजेटचे न्याय्य वितरण आहे. विकसित प्रभागांची सद्य रूपये 1.50 करोडची तरतूद कायम ठेऊन अविकसित प्रभागांसाठी WISE निर्देशांकानुसार एकूण रू. 13.52 कोटी जादा निधीची तरतूद 2016-17 च्या अंदाजपत्रकात केलेली आहे.

ज्या पायाभूत सोयीसुविधांसाठी क्षेत्रीय कार्यालय जबाबदार आहे, त्यांना WISE निर्देशांकास प्राधान्य देण्यात आले आहे. तसेच, माहितीची उपलब्धता आणि निर्देशांक निश्चितीची व्यवहार्य यांचा विचार निर्देशांक निवड करताना केला गेला आहे.

अंदाजपत्रक लोकोपयोगी, माहितीपूर्ण आणि सहभागी करण्याच्या पुणे मनपा प्रयत्नशील आहे. ही संकल्पना लोकप्रतिनिधी, प्रशासकीय अधिकारी, नागरिक आणि तज्ज्ञांसोबत सहविचाराने विकसित केली जात आहे. या संकल्पनेस यशस्वी करण्यासाठी आपले अभिप्राय तसेच आपल्या प्रभागातील विकासकाम विषयक अद्ययावत माहिती, सद्यस्थिती आणि सूचना खालील ईमेलवर जरूर पाठव्यात.

Contact - Feedback Monitoring Cell, Pune Municipal Corporation, Shivaji Nagar, Pune | Email: feedback@punecorporation.org
संपर्क पत्ता - फिडबॅक मॉनिटरिंग सेल - पुणे महानगरपालिका, शिवाजी नगर, पुणे

जानेवारी २०१६

प्रभाग क्षेत्रफळ, लोकसंख्या

	निर्देशांक	प्रमाण
प्रभागाचे क्षेत्रफळ (चौ. किमी)	0.92	2.05 sq.km
प्रभागाची लोकसंख्या	0.9	31234
प्रभागातील झोपडपट्टीचे क्षेत्रफळ (चौ. मी)	0.64	1245.39 sq.m
प्रभागातील झोपडपट्टीतील घर	1	10

प्रभाग स्थिती
निर्देशांक **0.88**

अधिक गरज 0–1 अल्प गरज

सार्वजनिक भवने/सुविधा

सुधारणा हवी

	निर्देशांक	प्रमाण
अंगणवाडी	0	0
शाळा	0.08	1
प्राथमिक आरोग्य केंद्र	0.02	1
नागरी सुविधा केंद्र	0	0
विरंगुळा केंद्र	0	0
व्यायामशाळा	0	0
उद्याने	0.1	1
रात्रनिवारा	0	0

सार्वजनिक भवने/सुविधा
निर्देशांक **0.05**

अल्प सुविधा 0–1 पर्याप्त सुविधा

रस्ते

परिस्थिती चांगली

	निर्देशांक	प्रमाण
फरसबंदी केलेल्या रस्त्यांची टक्केवारी (डांबरी/सिमेंट)	1	100%
पादचारी मार्ग असणाऱ्या रस्त्यांची टक्केवारी	0.33	33.14%
पावसाचे पाणी वाहून जाण्याची सुविधा असणाऱ्या रस्त्यांची टक्केवारी	0.6	60%

रस्ते
निर्देशांक **0.7**

अल्प सुविधा 0–1 पर्याप्त सुविधा

पथदिवे

सुधारणा हवी

	निर्देशांक	प्रमाण
पथदिव्यांची उपलब्धता	0.05	452
अपारंपरिक उर्जास्रोताना जोडलेल्या/ LED bulb असणाऱ्या पथदिव्यांची टक्केवारी	0.27	22.12%

पथदिवे
निर्देशांक **0.19**

अल्प सुविधा 0–1 पर्याप्त सुविधा

घनकचरा व्यवस्थापन

परिस्थिती चांगली

	निर्देशांक	प्रमाण
घनकचरा गोळा करण्याच्या सुविधेची टक्केवारी (दारोदार)	0.83	85%
निर्माण होणाऱ्या कचऱ्यापैकी, गोळा केला जाणारा कचरा (गेट ते गेट)	0.85	85%
निर्माण होणाऱ्या कचऱ्यापैकी, गोळा केला जाणारा कचरा	0.81	85%
प्रभागात अवैध मार्गाने कचरा टाकली जाणारी ठिकाणे	0.79	6

घनकचरा व्यवस्थापन
निर्देशांक **0.82**

अल्प सुविधा 0–1 पर्याप्त सुविधा

मलनिस्सारण

परिस्थिती चांगली

	निर्देशांक	प्रमाण
भूमिगत मलनिस्सारण वाहिनीने जोडलेल्या घरांची टक्केवारी (गृहनिर्माण संस्था)	1	100%
भूमिगत मलनिस्सारण वाहिनीने जोडलेल्या घरांची टक्केवारी (झोपडपट्टी)	1	100%
भूमिगत मलनिस्सारण वाहिनीने जोडलेल्या घरांची टक्केवारी (चाळ व गावठाण)	1	100%
सामायिक शौचालयांची उपलब्धता	0	480
सार्वजनिक शौचालयांची उपलब्धता	0	1

मलनिस्सारण
निर्देशांक **0.77**

अल्प सुविधा 0–1 पर्याप्त सुविधा

0.7 - 1
0.5 - 0.7
0 - 0.5

WISE (Ward Infrastructure Service & Environment) वाईज निर्देशांक हा प्रभागातील विविध मुलभूत सुविधांची माहिती एकत्र करून बनवलेला निर्देशांक आहे, यामध्ये प्रभाग स्थिती, सार्वजनिक भवने/सुविधा, रस्ते, मलनिस्सारण, घनकचरा व्यवस्थापन आणि पथदिवे यांचा समावेश करण्यात आला आहे. प्रत्येक प्रभागासाठी यातील प्रत्येक श्रेणीचा एक निर्देशांक तयार करण्यात आला आहे, त्यापासून एक समग्र WISE निर्देशांक तयार केला आहे.

WISE निर्देशांक हा तुलनात्मक निर्देशांक आहे.

ज्या प्रभागाचे क्षेत्रफळ, लोकसंख्या जास्त आहे आणि सुविधा कमी आहेत, अशा प्रभागांना अधिक निधी प्रस्तावित केला जाऊ शकेल.

प्रभाग क्षेत्रफळ, लोकसंख्या निर्देशांक – जास्त क्षेत्रफळ जास्त लोकसंख्या = निर्देशांक 1 = अधिक निधी
कमी क्षेत्रफळ कमी लोकसंख्या = निर्देशांक 0 = कमी निधी

प्रभाग सुविधा श्रेणीं निर्देशांक – कमी सुविधा = निर्देशांक 0 = अधिक निधी
जास्त सुविधा = निर्देशांक 1 = कमी निधी

WISE समग्र निर्देशांक – 67% महत्त्व 'प्रभाग स्थिती' ला तर उर्वरित श्रेणींना (सार्वजनिक भवने/ सुविधा, रस्ते, मलनिस्सारण, घनकचरा व्यवस्थापन, पथदिवे) 33% महत्त्व देऊन WISE समग्र निर्देशांक तयार करण्यात आला आहे.

WISE निर्देशांक विकसित करण्यासाठी प्रामुख्याने महानगरपालिका क्षेत्रीय कार्यालये, महानगरपालिकेची विविध खाती/विभाग यांच्याकडील उपलब्ध माहितीचा वापर करण्यात आला आहे. भविष्यात उपलब्ध माहितीची गुणवत्ता वाढविण्यासाठी आपल्या जवळील संबंधित माहिती सूचित करून या उपक्रमास यशस्वी करण्यास सहकार्य ही विनंती!